Образец по чл. 53, ал. 6 от НСГ

Одобрил: и

/име, фамил

дата: 6.10.2026 г. г.,
№ и дата на удостоверението за упражняване на лесовъдска практика: 1924-1 / 23.12.2012 г.

Чл.9 б от НУРВИПЛГ
във връзка с Регламент (ЕС) 2016/679 на Европейския парламент и на Съвета

Утвърдил: .....
.....
/име, фамилия/, подпис: .....
/попълва се само в случаите на чл. 53, ал. 4 от НСГ/
дата: ..... г.,
№ и дата на удостоверението за упражняване на лесовъдска практика: ..... / .....

ТЕХНОЛОГИЧЕН ПЛАН № 1

За добив на дървесина от отдел **"149"** подотдел **"м"**
На ТП ДГС/ДЛС/УОГС Симитли */попълва се само за държавни гори/*
Община **Симитли**; Землище **с. Сушица**;
имот с (кадастрален идентификатор/КВС) № ..... , */попълва се само за недържавни гори/*

М 1:10000

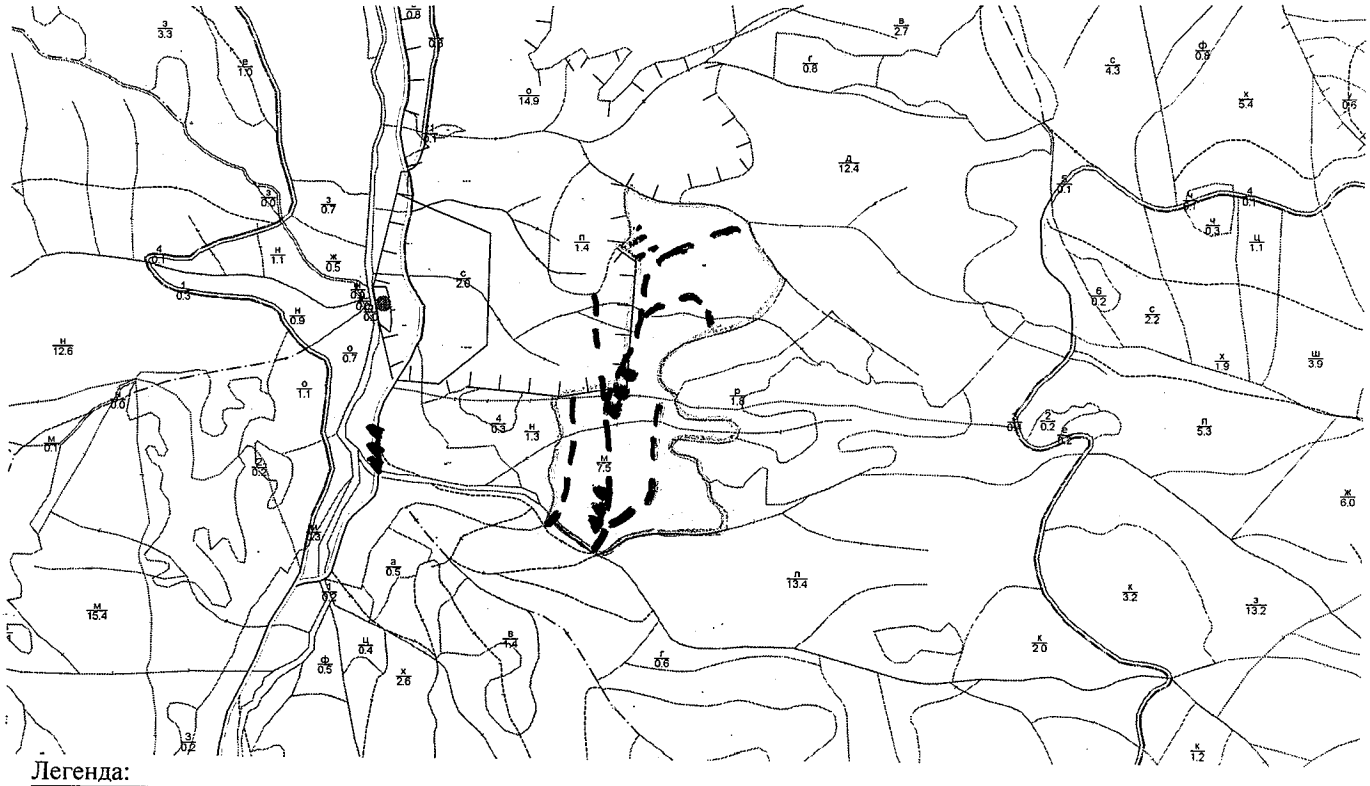

Легенда:

±±±±	проектирани коларски вр. извозни пътища	»»»»»	проектирани тракторни вр. извозни пътища
	съществуващи извозни пътища	▲▲▲	временен склад-СТАНЦИИТЕ
	съществуващ автомобилен път	XXXXXXX	трасе на въжена линия
	просека	=+=+=+=	проектиран автомобилен път
	подотдел		недостъпно
	снеговал/снеголом		коровъдно депо

На схемата задължително се нанасят контурите на насаждението/имота, съществуващите и проектирани временни горски пътища, просеките, просеките за въжени линии, извозни пътища, временни складове както и връзката им със съществуващата автомобилна пътна мрежа.

II. Технологични указания и параметри на технологичната инфраструктура

1. Дървесината в насаждението да се добива при спазване на технологичната схема по т. I

2. Сечта ще се извършва с (моторен трион, ръчно, машини; кастренето на отсечените стъбла се извършва: в сечище, на временен склад) **моторен трион**, **ръчно, машини;** кастренето на отсечените стъбла се извършва**: в сечище, на временен склад) с моторен трион ,ръчно и машинно в сечището .**

GIS Explorer

3. Извозът от сечището до временните складове ще се осъществява с **механизирано със специализиран трактор и/или сживотинска теглителна сила** на (цели стъбла, дълги/къси секции, сортименти, чипс и др.; с влачене по терена, изцяло натоварени) **секции,сортименти,с влачене по терена и изцяло натоварени.**
4. Проектирани нови горски автомобилни пътища съгласно Наредба 5 за строителството в горските територии без промяна на предназначението им: дължина .....м. широчина .....м.

5. Изграждане/ремонт на временни извозни горски пътища (вярното се подчертава):

5.1. Тракторни допустимо разстояние между тя м. (не по-малко от 40 м), дължина м, широчина 8 м.

5.2. Коларски - разстояние между тях.....м (не по-малко от 40 м), дължина .....м, широчина ... м

6. Просеки за въжени линии: ..... бр.

допустимо разстояние между просеките ..... м., дължина ..... м., широчина ..... м.

7. Направа на просеки .....бр.

допустимо разстояние между тях .....м., дължина .....м., широчина ..... м.

8. Изграждане на нови временни складове (бр., площ в ха) .....

9. Мерки за опазване на оставащите на корен дървета, подраста, младиняка и почвата **Да не се поваля в посока на оставащите немаркирани дървета, подраст и младиняк.**
10. Начини на почистване на сечището **върхината да се събира на купчини**
11. Материалите ще се извозят до временен склад- СТАНЦИИТЕ

когато мястото на временния склад няма данни, позволяващи точното му определяне или попада извън мащаба на схемата по т. I, се посочват географските му координати в градуси, минути и секунди.

12. Средно извозно разстояние 400м;

13. Други указания: **Да не се оставят неразградими отпадъци в гората.** Да се изнасят битовите отпадъци от сечището извън горските територии на определените за това места.

14. Всички операции по подготвителните и основните работи да се извършват съгласно изискванията на Правилника за здравословни и безопасни условия на труд в горите и правилата за противопожарна безопасност в горите.

Известно ми е, че за посочени или попълнени неверни данни в настоящия документ нося наказателна отговорност по реда на Глава девета от Наказателния кодекс/
Изготвил: Петър Кордев - горски стражар /*подпис*/
дата: 6.10.2026 г. г.,
Място на издаване гр.Симитли
№ и дата на удостоверението за упражняване на лесовъдска практика: 7202 / 25.6.2012 г.

чл. 9 от ЗЗЛД
във връзка с Регламент (ЕС) 2016/679 на Европейския парламент и на Съвета

ЗАПОЗНАТ с технологичния план: ..... /попълва се след издаването на позволителното за сеч/
Лицето по чл. 108, ал. 2 от ЗГ, на което е издадено позволително за сеч № .....
.....
/ трите имена, подпис, дата - /
№ и дата на удостоверението за упражняване на лесовъдска практика: ..... / .....

Образец по чл. 53, ал. 6 от НСГ

Одобрил: ин[illegible]

/име, фамилия [illegible]

дата: 6.10.2026 г. г.,

№ и дата на удостоверението за упражняване на лесовъдска практика: 1924-1 / 23.12.2012 г.

Чл.9 б от НУРЕСДУ
във връзка с Регламент(ЕС) 2016/679 на Европейския парламент и на Съвета

Утвърдил: .....

.....

/име, фамилия/, подпис: .....

/попълва се само в случаите на чл. 53, ал. 4 от НСГ/

дата: ..... г.,

№ и дата на удостоверението за упражняване на лесовъдска практика: ..... / .....

ТЕХНОЛОГИЧЕН ПЛАН №1

За добив на дървесина от отдел **"149"** подотдел **"о"**

На ТП ДГС/ДЛС/УОГС Симитли */попълва се само за държавни гори/*

Община **Симитли**; Землище **с. Сушица**;

имот с (кадастрален идентификатор/КВС) № ..... , */попълва се само за недържавни гори/*

М 1:10000

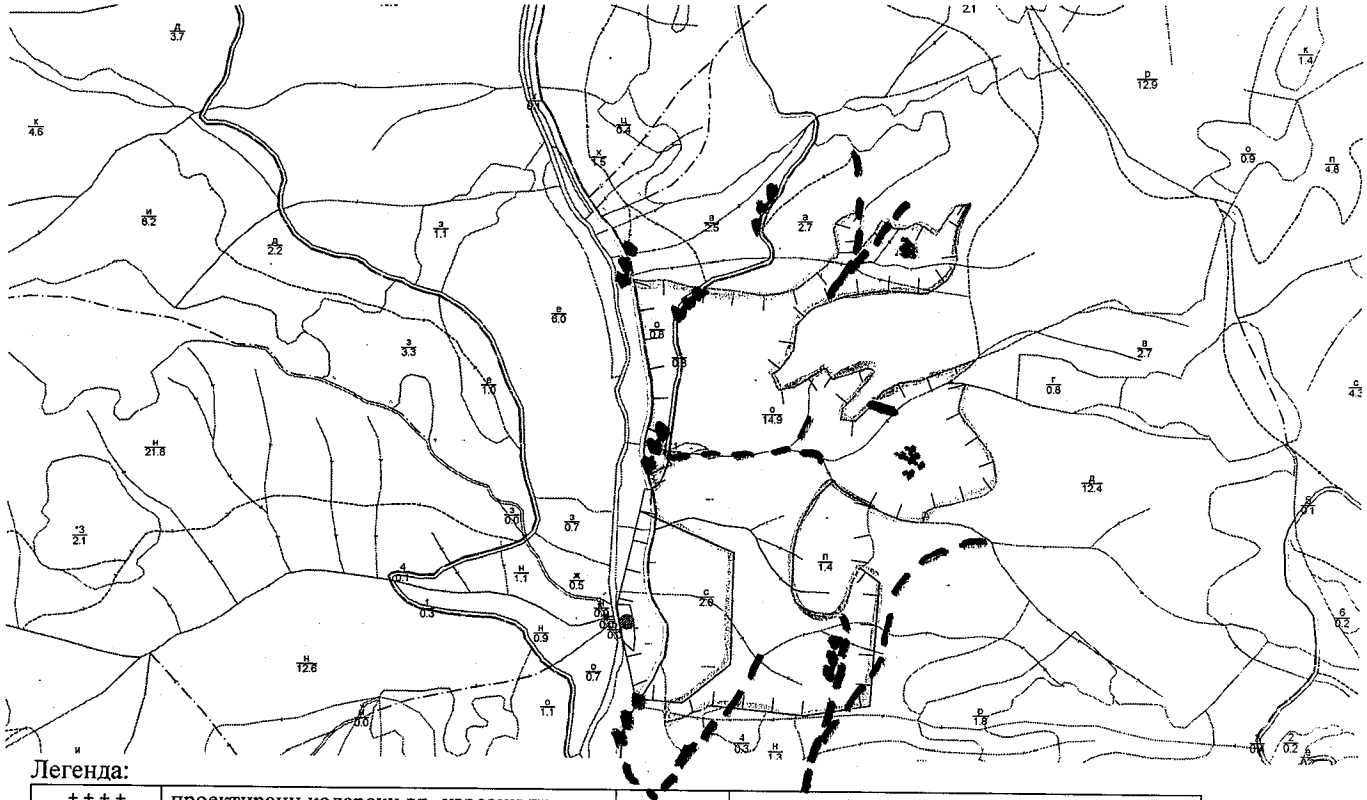

Легенда:

± ± ± ±	проектирани коларски вр. извозни пътища	»»»»»	проектирани тракторни вр. извозни пътища
- - - - - -	съществуващи извозни пътища	▲▲▲	временен склад-Станциите
═══	съществуващ автомобилен път	xxxxxxx	трасе на въжена линия
∿∿∿∿∿	просека	=+=+=+=	проектиран автомобилен път
	подотдел		недостъпно
	снеговал/снеголом		...Кореспондентно.....

На схемата задължително се нанасят контурите на насаждението/имота, съществуващите и проектирани временни горски пътища, просеките, просеките за въжени линии, извозни пътища, временни складове както и връзката им със съществуващата автомобилна пътна мрежа.

II. Технологични указания и параметри на технологичната инфраструктура

1. Дървесината в насаждението да се добива при спазване на технологичната схема по т. I
2. Сечта ще се извършва с (**моторен трион**, ръчно, машини; кастренето на отсечените стъбла се извършва: **в сечище**, на временен склад) с моторен трион ,ръчно и машинно в сечището.

GISExplorer

3. Извозът от сечището до временните складове ще се осъществява с **животинска теглителна сила и/или механизирано със специализиран трактор** на (цели стъбла, дълги/**къси секции, сортименти**, чипс и др.; с влачене по терена, изцяло натоварени) **,с влачене по терена и/или изцяло натоварени.**
4. Проектирани нови горски автомобилни пътища съгласно Наредба 5 за строителството в горските територии без промяна на предназначението им: дължина .....м. широчина .....м.
5. Изграждане и ремонт на временни извозни горски пътища:
5.1 Тракторни: допустимо разстояние между тях м (не по-малко от 40 м), дължина около м, широчина 8 м.
5.2 Коларски - разстояние между тях.....м (не по-малко от 40 м), дължина .....м, широчина ..

6. Просеки за въжени линии: ..... бр.
допустимо разстояние между просеките ..... м., дължина ..... м., широчина ..... м.
7. Направа на технологични просеки бр.
допустимо разстояние между тях м., дължина м., широчина м.
8. Изграждане на нови временни складове (бр., площ в
ха) .....
9. Мерки за опазване на оставащите на корен дървета, подраста, младиняка и почвата
Да не се поваля в посока на оставащите немаркирани дървета.
10. Начини за почистване на сечището **Чрез събиране на купчини на отпадъците и вършината**
11.Материалите ще се извозват до временен склад **Станциите**
когато мястото на временния склад няма данни,позволяващи точното му определяне или попада извън мащаба на схемата по т.1 се посочват географските му координаи в градуси,минути,секунди
12. Средно извозно разстояние:**250м**.
13. Други указания: **Да не се оставят неразградими отпадъци в гората.**
Да се изнасят битовите отпадъци от сечището извън горските територии на определените за това места.
14. Всички операции по подготвителните и основните работи да се извършват съгласно изискванията на Правилника за здравословни и безопасни условия на труд в горите и правилата за противопожарна безопасност в горите.

Известно ми е, че за посочени или попълнени неверни данни в настоящия документ нося наказателна отговорност по реда на Глава девета от Наказателния кодекс,
Изготвил: Петър Кордев - горски стража
дата: 6.10.2026 г. г.,
Място на издаване гр.Симитли
№ и дата на удостоверението за упражняване на
лесовъдска практика: 7202 / 25.6.2012 г.

Чл.9 от ЗЗЛД
във връзка с Регламент (ЕС)
2016/679 на Европейския
парламент и на Съвета

ЗАПОЗНАТ с технологичния план: ..... /попълва се след издаването на позволителното за сеч/
Лицето по чл. 108, ал. 2 от ЗГ, на което е издадено позволително за сеч № .....
.....
/ трите имена, подпис, дата - /
№ и дата на удостоверението за упражняване на лесовъдска практика: ..... / .....

GISExplorer

Образец по чл. 53, ал. 6 от НСГ

Одобрил: ин

Чл.9 б от НУРВМДГТ
във връзка с Регламент(ЕС)
2016/679 на Европейския
парламент и на Съвета

/име, фамилия

дата: 11.8.2026 г. г.,
№ и дата на удостоверението за упражняване на лесовъдска практика: 1924-1 / 23.12.2012 г.

Утвърдил: .....
.....
/име, фамилия/, подпис: .....
/попълва се само в случаите на чл. 53, ал. 4 от НСГ/
дата: ..... г.,
№ и дата на удостоверението за упражняване на лесовъдска практика: ..... / .....

ТЕХНОЛОГИЧЕН ПЛАН № 1

За добив на дървесина от отдел **"149"** подотдел **"п"**
На ТП ДГС/ДЛС/УОГС Симитли */попълва се само за държавни гори/*
Община **Симитли**; Землище **с. Сушица**;
имот с (кадастрален идентификатор/КВС) № ..... , */попълва се само за недържавни гори/*

М 1:10000

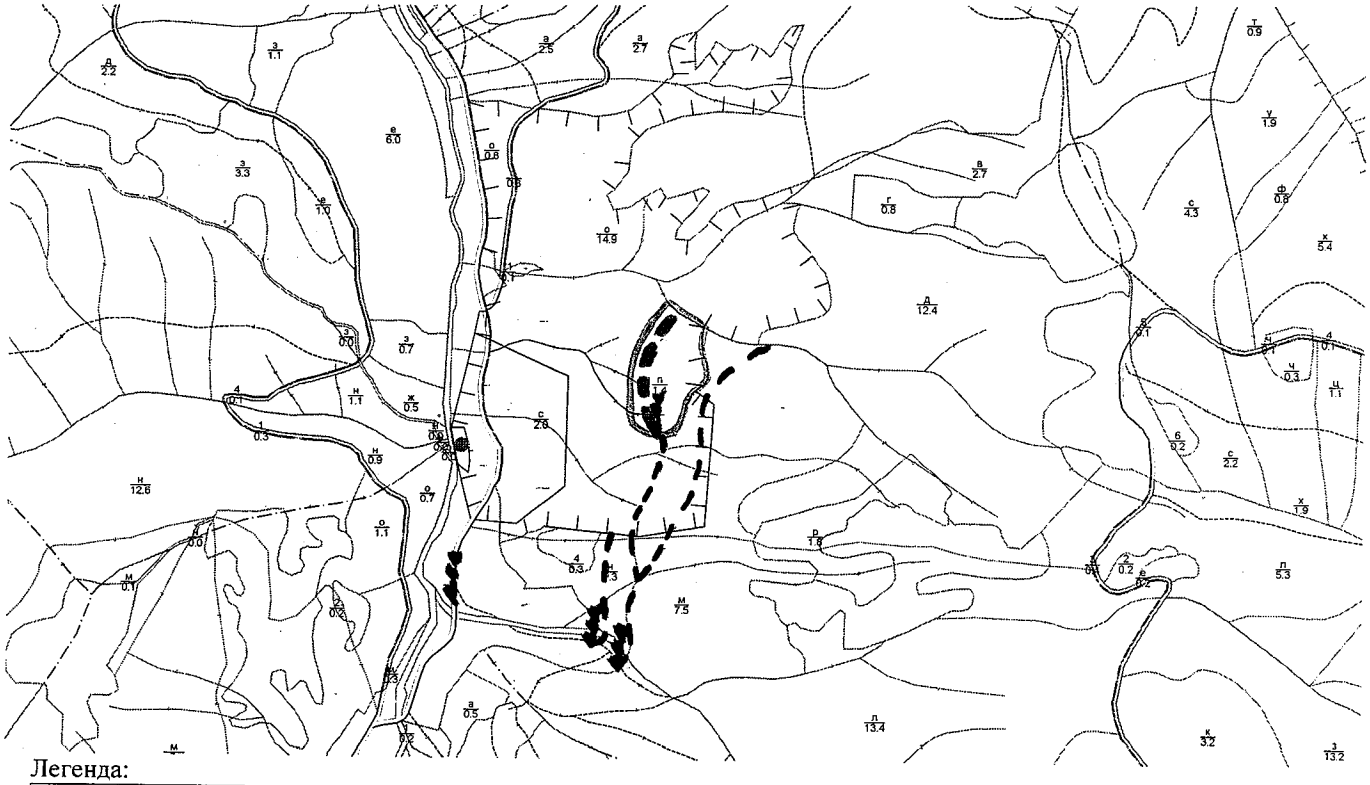

Легенда:

± ± ± ±	проектирани коларски вр. извозни пътища		проектирани тракторни вр. извозни пътища
- - - - - -	съществуващи извозни пътища	▲▲▲	временен склад-Станциите
	съществуващ автомобилен път	XXXXXXX	трасе на въжена линия
	просека	=+=+=+=	проектиран автомобилен път
	подотдел		недостъпно
	снеговал/снеголом		.....

На схемата задължително се нанасят контурите на насаждението/имота, съществуващите и проектирани временни горски пътища, просеките, просеките за въжени линии, извозни пътища, временни складове както и връзката им със съществуващата автомобилна пътна мрежа.

II. Технологични указания и параметри на технологичната инфраструктура

1. Дървесината в насаждението да се добива при спазване на технологичната схема по т. I
2. Сечта ще се извършва с (**моторен трион**, ръчно, машини; кастренето на отсечените стъбла се извършва: в **сечище**, на временен склад) **с моторен трион** ,ръчно и машинно в сечището.

GIS Explorer

3. Извозът от сечището до временните складове ще се осъществява с **животинска теглителна сила и/или механизирано със специализиран трактор** на (цели стъбла, дълги/**къси секции, сортименти**, чипс и др.; с влачене по терена, изцяло натоварени) **,с влачене по терена и/или изцяло натоварени.**

4. Проектирани нови горски автомобилни пътища съгласно Наредба 5 за строителството в горските територии без промяна на предназначението им: дължина .....м. широчина .....м.

5. Изграждане и ремонт на временни извозни горски пътища:

5.1 Тракторни: допустимо разстояние между тях 40 м (не по-малко от 40 м), дължина около 300 м, широчина 8 м.

5.2 Коларски - разстояние между тях.....м (не по-малко от 40 м), дължина .....м, широчина ..

6. Просеки за въжени линии: ..... бр.
допустимо разстояние между просеките ..... м., дължина ..... м., широчина ..... м.

7. Направа на технологични просеки бр.
допустимо разстояние между тях м., дължина м., широчина м.

8. Изграждане на нови временни складове (бр., площ в ха) .....

9. Мерки за опазване на оставащите на корен дървета, подраста, младиняка и почвата
Да не се поваля в посока на оставащите немаркирани дървета.

10. Начини за почистване на сечището **Чрез събиране на купчини на отпадъците и вършината**

11.Материалите ще се извозват до временен склад **Станциите**
когато мястото на временния склад няма данни,позволяващи точното му определяне или попада извън мащаба на схемата по т.1 се посочват географските му координаи в градуси,минути,секунди

12. Средно извозно разстояние:**350м**.

13. Други указания: **Да не се оставят неразградими отпадъци в гората.**
Да се изнасят битовите отпадъци от сечището извън горските територии на определените за това места.

14. Всички операции по подготвителните и основните работи да се извършват съгласно изискванията на Правилника за здравословни и безопасни условия на труд в горите и правилата за противопожарна безопасност в горите.

Известно ми е, че за посочени или попълнени неверни данни в настоящия документ нося наказателна отговорност по реда на Глава девета от Наказателния кодекс

Изготвил: Петър Кордев - горски стражар /*подп*

Чл.9 б от НУРВИДГТ
във връзка с Регламент(ЕС)
2016/679 на Европейския
парламент и на Съвета

дата: 10.8.2026 г. г.,
Място на издаване гр.Симитли
№ и дата на удостоверението за упражняване на лесовъдска практика: 7202 / 25.6.2012 г.

ЗАПОЗНАТ с технологичния план: ..... /попълва се след издаването на позволителното за сеч/
Лицето по чл. 108, ал. 2 от ЗГ, на което е издадено позволително за сеч № .....
.....
/ трите имена, подпис, дата - /
№ и дата на удостоверението за упражняване на лесовъдска практика: ..... / .....

Образец по чл. 53, ал. 6 от НСГ

Одобрил: инж. Чеслав Ненов, Зам.-Дир.

Чл. 3 бел. ПУЗ/ДГС
във връзка с Регламент(ЕС)
2016/679 на Европейския
парламент и на Съвета

/име, фамилия и подпис/ ... на ...

дата: 11.8.2026 г. г.,

№ и дата на удостоверението за упражняване на лесовъдска практика: 1924-1 / 23.12.2012 г.

Утвърдил: .....

.....

/име, фамилия/, подпис: .....

/попълва се само в случаите на чл. 53, ал. 4 от НСГ/

дата: ..... г.,

№ и дата на удостоверението за упражняване на лесовъдска практика: ..... / .....

ТЕХНОЛОГИЧЕН ПЛАН №1

За добив на дървесина от отдел **"149"** подотдел **"с"**

На ТП ДГС/ДЛС/УОГС Симитли */попълва се само за държавни гори/*

Община **Симитли**; Землище **с. Сушица**;

имот с (кадастрален идентификатор/КВС) № ..... , */попълва се само за недържавни гори/*

М 1:10000

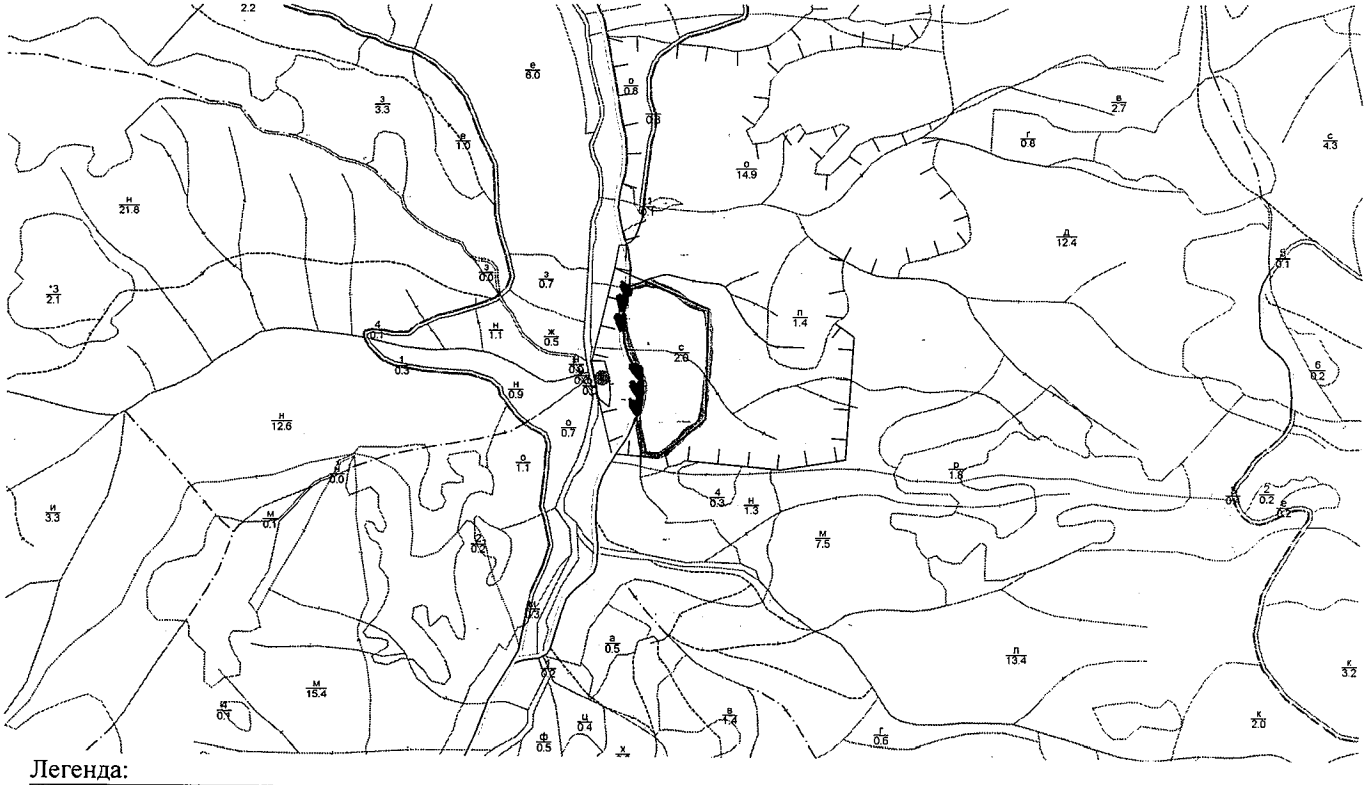

Легенда:

± ± ± ±	проектирани коларски вр. извозни пътища	»»»»»	проектирани тракторни вр. извозни пътища
- - - - - -	съществуващи извозни пътища	▲▲▲	временен склад-Станциите
═══	съществуващ автомобилен път	xxxxxxx	трасе на въжена линия
∿∿∿∿∿	просека	=+=+=+=	проектиран автомобилен път
	подотдел		недостъпно
	снеговал/снеголом		.....

На схемата задължително се нанасят контурите на насаждението/имота, съществуващите и проектирани временни горски пътища, просеките, просеките за въжени линии, извозни пътища, временни складове както и връзката им със съществуващата автомобилна пътна мрежа.

II. Технологични указания и параметри на технологичната инфраструктура

1. Дървесината в насаждението да се добива при спазване на технологичната схема по т. I
2. Сечта ще се извършва с (**моторен трион**, ръчно, машини; кастренето на отсечените стъбла се извършва: в **сечище**, на временен склад) **с моторен трион** ,ръчно и машинно в сечището.

GIS Explorer

3. Извозът от сечището до временните складове ще се осъществява с **животинска теглителна сила и/или механизирано със специализиран трактор** на (цели стъбла, дълги/**къси секции, сортименти**, чипс и др.; с влачене по терена, изцяло натоварени) **,с влачене по терена и/или изцяло натоварени.**
4. Проектирани нови горски автомобилни пътища съгласно Наредба 5 за строителството в горските територии без промяна на предназначението им: дължина .....м. широчина .....м.
5. Изграждане и ремонт на временни извозни горски пътища:
5.1 Тракторни: допустимо разстояние между тях 40 м (не по-малко от 40 м), дължина около 550 м, широчина 8 м.
5.2 Коларски - разстояние между тях.....м (не по-малко от 40 м), дължина .....м, широчина ..

6. Просеки за въжени линии: ..... бр.
допустимо разстояние между просеките ..... м., дължина ..... м., широчина ..... м.
7. Направа на технологични просеки бр.
допустимо разстояние между тях м., дължина м., широчина м.
8. Изграждане на нови временни складове (бр., площ в
ха) .....
9. Мерки за опазване на оставащите на корен дървета, подраста, младиняка и почвата
Да не се поваля в посока на оставащите немаркирани дървета.
10. Начини за почистване на сечището **Чрез събиране на купчини на отпадъците и вършината**
11.Материалите ще се извозват до временен склад **Станциите**
когато мястото на временния склад няма данни,позволяващи точното му определяне или попада извън мащаба на схемата по т.1 се посочват географските му координаи в градуси,минути,секунди
12. Средно извозно разстояние:**250м**.
13. Други указания: **Да не се оставят неразградими отпадъци в гората.**
Да се изнасят битовите отпадъци от сечището извън горските територии на определените за това места.
14. Всички операции по подготвителните и основните работи да се извършват съгласно изискванията на Правилника за здравословни и безопасни условия на труд в горите и правилата за противопожарна безопасност в горите.

Известно ми е, че за посочени или попълнени неверни данни в настоящия документ нося наказателна отговорност по реда на Глава девета от Наказателния кодекс.
Изготвил: Петър Кордев - горски стражар /*подпис*/
дата: 10.8.2026 г. г.,
Място на издаване гр.Симитли
№ и дата на удостоверението за упражняване на лесовъдска практика: 7202 / 25.6.2012 г.

Чл.9 б от НУРВИДТ
във връзка с Регламент(ЕС) 2016/679 на Европейския парламент и на Съвета

ЗАПОЗНАТ с технологичния план: ..... /попълва се след издаването на позволителното за сеч/
Лицето по чл. 108, ал. 2 от ЗГ, на което е издадено позволително за сеч № .....
.....
/ трите имена, подпис, дата - /
№ и дата на удостоверението за упражняване на лесовъдска практика: ..... / .....